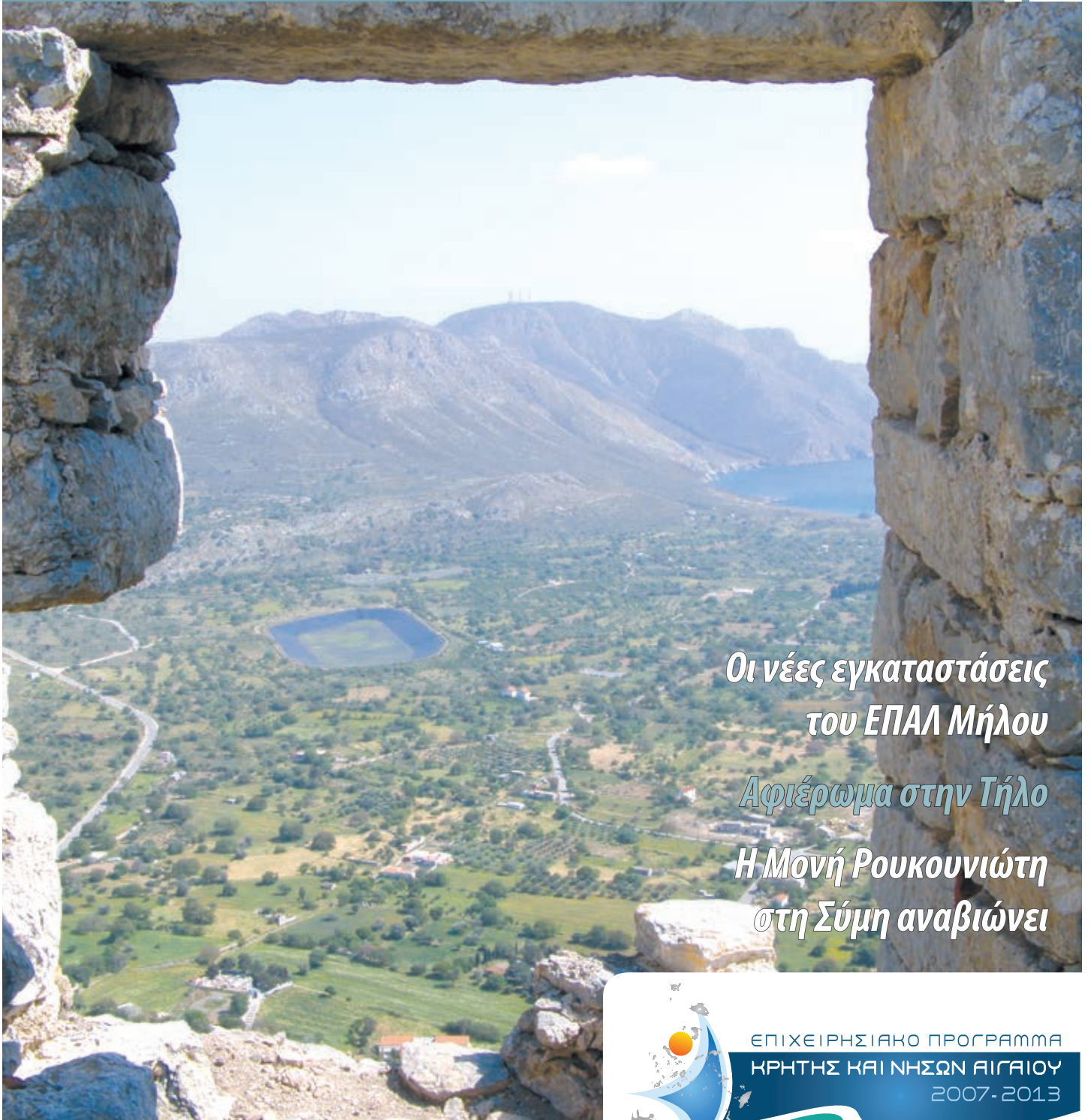


ΕΠΙΚΟΙΝΩΝΙΑ

Μάρτιος | 2012
Απρίλιος

τεύχος
12



*Οι νέες εγκαταστάσεις
του ΕΠΑΛ Μήλου*

Αφιέρωμα στην Τήλο

*Η Μονή Ρουκουιώτη
στη Σύμη αναβιώνει*



ΕΠΙΧΕΙΡΗΣΙΑΚΟ ΠΡΟΓΡΑΜΜΑ
ΚΡΗΤΗΣ ΚΑΙ ΝΗΣΩΝ ΑΙΓΑΙΟΥ
2007-2013

Στηρίζει ό,τι αξίζει

Αγαπητοί αναγνώστες,

Διανύοντας ήδη τον τρίτο χρόνο της κυκλοφορίας της, από το τεύχος αυτό η ΕΠΙΚΟΙΝΩΝΙΑ ανανεώνει την εμφάνισή της και αυξάνει τις σελίδες της. Αυτό μας δίνει την ευκαιρία, δίπλα στις συνεντεύξεις, τις παρουσιάσεις έργων και τις στήλες με την ενημέρωση για τις λεπτομέρειες και την εξέλιξη του ΕΣΠΑ στην Περιφέρειά μας, να παρουσιάζουμε κάθε φορά το προφίλ ενός από τα νησιά μας, την αναπτυξιακή του πορεία και τον τρόπο με τον οποίο αξιοποιεί τους πόρους που έχει στη διάθεσή του.

Έτσι στο πρώτο ανανεωμένο μας τεύχος κάνουμε ένα ζουμ στην ακριτική Τήλο, ένα νησί που τα τελευταία χρόνια έχει να επιδείξει μια σταθερά ανοδική τροχιά ανάπτυξης. Μια ανάπτυξη που έχει συνδεθεί με το όνομα του Τάσου Αλιφέρη, από τα μέσα της δεκαετίας του '90 που εξελέγη για πρώτη φορά δήμαρχος του νησιού, μέχρι πρόσφατα που έπαψε πια να είναι ανάμεσά μας.

Στο τεύχος αυτό παρουσιάζουμε επίσης δύο ακόμη σημαντικά έργα που χρηματοδοτούνται από το Επιχειρησιακό Πρόγραμμα Κρήτης & Νήσων Αιγαίου: το Επαγγελματικό Λύκειο Μήλου, που ολοκληρώθηκε και λειτουργεί με υποδειγματικό τρόπο, και την αποκατάσταση της Μονής του Αρχαγγέλου Μιχαήλ Ρουκουνιώτη στη Σύμη, που βρίσκεται στο στάδιο της υλοποίησης από τις Υπηρεσίες του Υπουργείου Πολιτισμού και Τουρισμού.

Στις υπόλοιπες στήλες μας μπορείτε να ενημερωθείτε για τη διαδικασία προετοιμασίας, υποβολής και έγκρισης των Τοπικών Σχεδίων Απασχόλησης και όπως πάντα για την πορεία του ΕΣΠΑ στην Περιφέρειά μας, τα έργα που εντάχθηκαν πρόσφατα και τις ευκαιρίες χρηματοδότησης που δίνουν οι προσκλήσεις για υποβολή και ένταξη νέων έργων.

Καλή ανάγνωση

Το εξώφυλλο μας:

Γενική άποψη της Τήλου, όπου διακρίνεται η λιμνοδεξαμενή στην Αγία Ειρήνη

ΕΠΙΚΟΙΝΩΝΙΑ

**Εκδίδεται από την Ενδιάμεση Διαχειριστική Αρχή
της Περιφέρειας Νοτίου Αιγαίου**

διεύθυνση: Σάκη Καράγιωργα 22 - 84100 Σύρος

τηλ.: 22813 60800

φαξ: 22813 60860

ιστοσελίδα: www.notioaigaio.gr

e-mail: notioaigaio@mou.gr

επίβλεψη έκδοσης: Βαγγέλης Αραγιάννης

εκτύπωση: ΤΥΠΟΚΥΚΛΑΔΙΚΗ ΑΕ

σε αυτό το τεύχος

03/

Στα βήματα του ΕΣΠΑ

04/

Επαγγελματικό Λύκειο Μήλου
Ένας ζωντανός χώρος μάθησης

06/

Η Μονή Ρουκουνιώτη
στη Σύμη αναβιώνει

08/

Η Περιφέρεια νησί προς νησί
Τήλος: Σε διαρκή τροχιά ανάπτυξης

11/

Εν ολίγοις

12/

Ενεργές προσκλήσεις για υποβολή
προτάσεων / Τα έργα που εντάχθηκαν
αυτό το δίμηνο



Το Επιχειρησιακό Πρόγραμμα Κρήτης & Νήσων Αιγαίου βρίσκεται ήδη στον πέμπτο χρόνο υλοποίησης. Δεδομένου ότι εγκρίθηκε το Νοέμβριο του 2007 και το 2008 ήταν ένα έτος σύστασης και προετοιμασίας των δομών λειτουργίας του ΕΣΠΑ, ουσιαστικά ξεκίνησε να υλοποιείται το 2009. Έχει ενδιαφέρον λοιπόν να δούμε πώς εξελίχθηκε το Πρόγραμμα στην Περιφέρειά μας μέσα σε αυτά τα χρόνια με βάση τα μεγέθη των εντάξεων, των συμβάσεων που υπογράφηκαν και των πληρωμών κατά έτος, όπως φαίνονται στο ιστόγραμμα διαχρονικής του εξέλιξης. Τα μεγέθη του 2012 αναφέρονται στην περίοδο μέχρι το τέλος του Απριλίου.

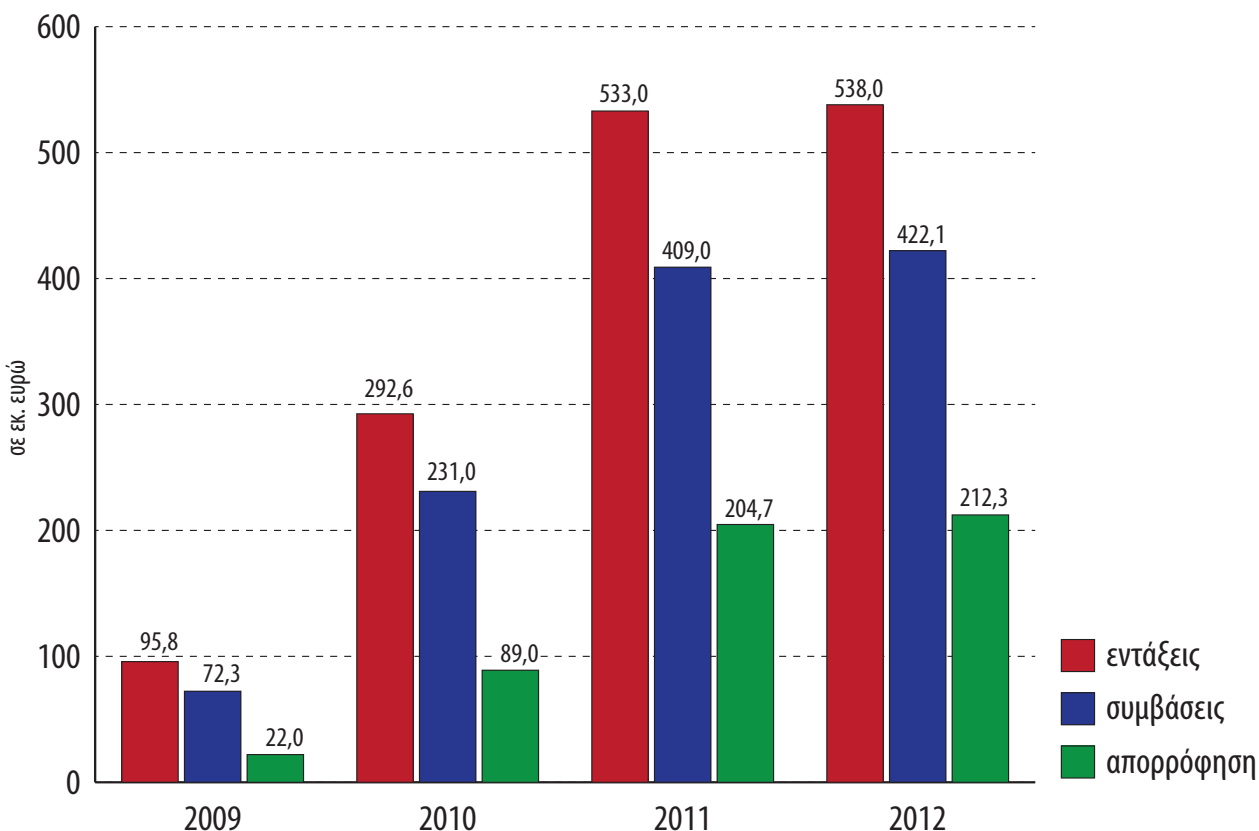
Σε σχέση τώρα με τις δράσεις που διαχειρίζεται η Ενδιάμεση Διαχειριστική Αρχή της Περιφέρειας, μέχρι τον Απρίλιο η ΕΔΑ είχε δημοσιοποιήσει 42 προσκλήσεις προς τους δικαιούχους, προκειμένου να υποβάλουν προτάσεις για ένταξη στο Πρόγραμμα, καθώς και 5 προσκλήσεις για τομεακά επιχειρησιακά προγράμματα.

Συνολικά είχαν ενταχθεί:

- Στο Ε.Π. Κρήτης & Νήσων Αιγαίου: 116 πράξεις προϋπολογισμού 201,5 εκ. €, για τα οποία έχουν πραγματοποιηθεί δαπάνες ύψους 46,4 εκ. €.
- Στο Ε.Π. Ανάπτυξη Ανθρώπινου Δυναμικού: 1 πράξη προϋπολογισμού 432 χιλ. €, για την οποία έχουν πραγματοποιηθεί δαπάνες 414 χιλ. € και
- Στο Ε.Π. Περιβάλλον - Αειφόρος Ανάπτυξη: 31 πράξεις προϋπολογισμού 53,2 εκ. € για τα οποία έχουν πραγματοποιηθεί δαπάνες ύψους 12,8 εκ. €

Στο οπισθόφυλλο υπάρχει πίνακας με όλες τις προσκλήσεις που έχουν ανοικτή προθεσμία για υποβολή προτάσεων και τους διαθέσιμους πόρους σε καθεμιά τους για την ένταξη νέων έργων. Υπάρχει ακόμη πίνακας με όλα τα νέα έργα που εντάχθηκαν το τελευταίο δίμηνο

Διαχρονική Εξέλιξη του Προγράμματος



04/παρουσίαση έργου

Ζωντανός χώρος μάθησης

Επαγγελματικό Λύκειο Μήλου:

Εγκαταστάσεις που προάγουν την εκπαίδευση



Το ΕΠΑΛ κατασκευάστηκε σύμφωνα με τις σύγχρονες ανάγκες και προδιαγραφές, ώστε να μετατραπεί σε ένα ζωντανό χώρο μάθησης.

Το Επαγγελματικό Λύκειο Μήλου είναι ένα σχολείο που σχεδιάστηκε με σεβασμό στο νησιωτικό τοπίο αλλά και στο ανθρώπινο δυναμικό που φιλοξενεί. Εντάχθηκε στο Επιχειρησιακό Πρόγραμμα Κρήτης & Νήσων Αιγαίου 2007-2013 το Μάιο του 2010 με τον τίτλο «Κατασκευή ΤΕΕ Μήλου» (καθώς είχε αρχικά ενταχθεί στο Γ' Κοινοτικό Πλαίσιο Στήριξης και μεταφέρθηκε στο ΕΣΠΑ) με προϋπολογισμό 3 εκ. ευρώ. Σήμερα έχει ολοκληρωθεί και βρίσκεται σε πλήρη λειτουργία, αποτελώντας ένα πρότυπο σχολείο για την Περιφέρειά μας.

Όταν πρόκειται για έργο εκπαίδευσης, δεν είναι απλά αδήριτη ανάγκη να ολοκληρωθεί και να παραδοθεί έγκαιρα για χρήση από τους μαθητές και τους εκπαιδευτικούς. Πρέπει να κατασκευαστεί σύμφωνα με τις σύγχρονες ανάγκες και προδιαγραφές, ώστε να μετατραπεί σε ένα ζωντανό χώρο μάθησης. Με αυτή τη λογική κατασκευάστηκε και το ΕΠΑΛ Μήλου από τις Υπηρεσίες της Περιφέρειας Νοτίου Αιγαίου, σε ένα οικόπεδο 7.350 τετραγωνικών μέτρων. Το κτήριο περιλαμβάνει δεκατρείς αίθουσες διδασκαλίας, αίθουσες εργαστηρίων, κοινωνικούς χώρους όπως αίθουσα πολλαπλών

χρήσεων, βιβλιοθήκη και κυλικείο, χώρους διοίκησης, πάρκινγκ, γήπεδα άθλησης και εκτάσεις πράσινου. Οι εγκαταστάσεις αυτές, συνολικής έκτασης 2.205 τ.μ., είναι αρκετές για να καλύψουν τις ανάγκες 180 μαθητών (σήμερα το σχολείο φιλοξενεί 100) και συντηρούνται άψογα με τη φροντίδα του διδακτικού προσωπικού και των μαθητών.

Προσεγγιμένη αισθητική

Το πρώτο που κάνει εντύπωση στην κατασκευή του σχολείου είναι ότι το σύγχρονο κτήριο είναι συμβατό με το μικρόκλιμα της περιοχής, με υλικά δόμησης προσαρμοσμένα στην τοπική αρχιτεκτονική, ώστε να εναρμονίζεται πρακτικά και αισθητικά με το ευρύτερο περιβάλλον του. Για παράδειγμα, κάποιες προσόψεις επενδύθηκαν με λιθοδομή από τοπική πέτρα. Επίσης, επειδή ένας μεγάλος ενιαίος κτηριακός όγκος θα ήταν σχεδόν προσβλητικός για την χαλαρωτική ατμόσφαιρα του νησιού, το κτήριο διασπάστηκε σε δύο τμήματα και τα εργαστήρια τοποθετήθηκαν σε ανεξάρτητο ισόγειο τμήμα. Ένας πρόσθετος λόγος για τον οποίο τα εργαστήρια απομακρύνθηκαν από τις κυρίως αίθουσες διδασκαλίας, ήταν για να μην ενοχλούνται οι μαθητές από τα θορυβώδη εργαστηριακά μαθήματα. Με άλλα λόγια, μόλις πρωτοαντικρύσει κανείς το

Επαγγελματικό Λύκειο Μήλου καταλαβαίνει ότι η κατασκευή του αντιμετωπίστηκε με σοβαρότητα και ευαισθησία.

Ακόμα πιο εντυπωσιακό είναι ότι διατηρήθηκε ένα μικρό αλώνι που προϋπήρχε στο χώρο, ως ανάμνηση της παραδοσιακής κατασκευής και χρήσης του οικοπέδου. Σήμερα, οι μαθητές, το διδακτικό προσωπικό και ο διευθυντής αποφάσισαν να δώσουν νέα πνοή σε αυτό το μνημείο: Όταν το επιτρέπει ο καιρός και το πρόγραμμα σπουδών τους, κάνουν μάθημα εκεί. Ο διευθυντής του σχολείου μας αποκάλυψε επίσης, ότι το χρησιμοποιούν και ως υπαίθριο θεατράκι.

Θα ήταν άδικο να μην κάνουμε μια ιδιαίτερη μνεία στην προσοχή με την οποία χρησιμοποιείται ο χώρος από τη σχολική κοινότητα. Στο επαρκές προαύλιο, το «πολύ λειτουργικό» όπως το χαρακτήρισε ο διευθυντής του σχολείου κ. Θεόδωρος Καραμήτσος, δημιουργήθηκε ένας μικρός κήπος, όπου τα ίδια τα παιδιά φύτεψαν δέντρα. Επίσης, έχουν αναλάβει τη διατήρηση της καθαριότητας και της καλαισθησίας. Όπως μας διαβεβαίωσε, τα παιδιά το βλέπουν καθαρό, δικό τους, και το προσέχουν: «Ένα απλό παράδειγμα είναι το εξής: είμαστε τρία χρόνια σε αυτό το σχολείο και δεν υπάρχει ένα γράψιμο στον τοίχο, δεν υπάρχει μια καταστροφή, τίποτα [...] Να, τώρα που μιλάμε (σ.σ. η σχολική ημέρα είχε τελειώσει όταν γινόταν η συνομιλία) τα παιδιά βάφουν τα κάγκελα του σχολείου για να είναι όμορφα!».

Η εσωτερική κατανομή των χώρων

Το σχολείο περιλαμβάνει εσωτερικούς, ημιυπαίθριους και υπαίθριους χώρους, κατανεμημένους σε δύο ανεξάρτητους κτηριακούς όγκους. Έτσι, οι χώροι διοίκησης και οι αίθουσες διδασκαλίας βρίσκονται στο ισόγειο και τον πρώτο όροφο, όπως επίσης και η αίθουσα εκδηλώσεων. Σύμφωνα με το αρχικό σχέδιο, οι καθηγητές -που ο καθένας κάνει μάθημα σε ιδιαίτερη αίθουσα- δεν απομακρύνονται από τον όροφο στον οποίο βρίσκεται η αίθουσα τους με αποτέλεσμα να κερδίζουν χρόνο και να έχουν επαρκέστερο έλεγχο και εποπτεία του χώρου. Η δε αίθουσα εκδηλώσεων έχει απευθείας πρόσβαση από και προς την αυλή, ώστε να λειτουργεί και εκτός ωραρίου του σχολείου, σε περίπτωση που χρησιμοποιηθεί για γενικότερες πολιτιστικές εκδηλώσεις.

Στον πρώτο όροφο είναι τοποθετημένη η βιβλιοθήκη, με αρκετά εργονομική λογική: Είναι ακριβώς πάνω από τα γραφεία των καθηγητών και κοντά στα γραφεία διοίκησης (τη γραμματεία και τα γραφεία του συλλόγου γονέων και των μαθητικών κοινοτήτων). Κατά αυτόν τον τρόπο, απομονώνεται από τη φασαρία της αυλής, αλλά ταυτόχρονα γίνεται βέλτιστη εξυπηρέτηση των μαθητών και ελέγχεται ευκολότερα. Μάλιστα, η θέση της και η ποιότητα κατασκευής της έδωσαν μια πολύ καλή ιδέα για τη διεύρυνση της λειτουργίας της κι έτσι σήμερα είναι στη διάθεση όλης της τοπικής κοινωνίας.

Στο υπόγειο τοποθετούνται οι βοηθητικοί χώροι, δηλαδή οι αποθήκες και η αίθουσα των αρχείων, καθώς και χώροι ηλεκτρομηχανολογικών εγκαταστάσεων.

Ο παράπλευρος κτηριακός όγκος είναι αφιερωμένος εξολοκλήρου στα εργαστήρια. Η διαμόρφωση και ο εξοπλισμός τους έγιναν σύμφωνα με τις προδιαγραφές που επιτάσσει η Διεύθυνση Σπουδών Δευτεροβάθμιας Εκπαίδευσης του Υπουργείου Παιδείας, Δια Βίου Μάθησης και Θρησκευμάτων. Στα εργαστήρια -τα οποία έχουν βιομηχανικό δάπεδο- υπάρχει χώρος για θεωρητική κατάρτιση και πρακτική εκπαίδευση σε πραγματικές συνθήκες δουλειάς. Υπάρχουν ακόμα και προσομοιωτές γραμμής ελέγχου ΚΤΕΟ, χυτήριο, χώροι ηλεκτροσυγκόλλησης και οξυγονοκόλλησης κ.α. Το κάθε εργαστήριο έχει γραφείο καθηγητή και αποθήκη.

Μερικές αξιόλογες λεπτομέρειες αξίζει να αναφερθούν: Για κάθε χώρο έχει προβλεφθεί θερμομόνωση και κατάλληλα χρώματα. Οι ισόγειοι χώροι είναι υπερυψωμένοι κατά 35 εκ. για να διασφαλιστούν από τον κίνδυνο πλημμύρας. Η κυκλοφορία γίνεται μέσω ημιυπαίθριων διαδρόμων και δύο κλιμακοστασίων, όπως επιβάλλει η παθητική πυροπροστασία. Για την πρόσβαση ατόμων με ειδικές ανάγκες υπάρχουν ράμπες, ανελκυστήρας, όπως και ειδικό W.C. σε κάθε όροφο. Τέλος, η είσοδος του κτηρίου βρίσκεται στο υπόστεγο, το οποίο χρησιμοποιείται και ως χώρος γυμναστικής ή διαλείμματος κατά τις βροχερές μέρες. Εκεί υπάρχει και χώρος φύλακα.

Εν κατακλείδι πρόκειται για ένα έργο από εκείνα που βρήκαν τον ιδανικό αποδέκτη. Η σχολική κοινότητα του ΕΠΑΛ Μήλου απολαμβάνει ένα κτηριακό συγκρότημα άρτιο, πλήρες. Τον διατηρούν ζωντανό και αξιοποιούν σε κάθε εύρος τις δυνατότητες που τους προσέφερε η αποκεντρωμένη διοικητική αρχή. Πρόκειται για ένα παραδειγματικό έργο, που όμοιά του θα ήταν «βατήρας» δημιουργικότητας και ανάπτυξης.



ΑΝΟΙΧΤΗ ΒΙΒΛΙΟΘΗΚΗ

Εδώ και αρκετό καιρό, το Επαγγελματικό Λύκειο Μήλου ανακοίνωσε τη λειτουργία της δανειστικής βιβλιοθήκης στο νέο κτίριο. Δεδομένου ότι ο χώρος της βιβλιοθήκης είναι ευχάριστος, φιλικός και προπαντός πλήρως εξοπλισμένος, άνοιξε τις θύρες του στην τοπική κοινωνία και πλέον αποτελεί έναν ισχυρό φορέα γνώσης στο νησί. Όλοι οι πολίτες της Μήλου και -γιατί όχι;- οι επισκέπτες είναι ευπρόσδεκτοι.



06/παρουσίαση έργου

Η Μονή Ρουκουνιώτη στη Σύμη αναβιώνει



Χάρη στο
πρόγραμμα
ένα σημαντικό
πολιτιστικό
μνημείο του τόπου
μας παραμένει
ζωντανός
μάρτυρας της
ιστορίας μας

Ένα αιωνόβιο φρουριακό μοναστήρι ιδιαίτερης αρχιτεκτονικής που κινδύνευε να χαθεί από τον πολιτιστικό χάρτη της Ελλάδας, διασώθηκε και σύντομα θα είναι ένα συντηρημένο και επισκέψιμο μνημείο για το κοινό.

Από το ξεκίνημά του το Επιχειρησιακό Πρόγραμμα Κρήτης & Νήσων Αιγαίου έδωσε προτεραιότητα και μεγάλη έμφαση στην προστασία και ανάδειξη του πολιτισμού των νησιών μας. Έτσι η Περιφέρεια σε συνεργασία με το Υπουργείο Πολιτισμού και Τουρισμού κατάρτισαν ένα ευρύ σχέδιο για την υλοποίηση έργων ανάδειξης μνημείων και αρχαιολογικών χώρων, κατασκευής και βελτίωσης μουσείων, αλλά και σύγχρονων πολιτιστικών υποδομών που απλώνεται σε κάθε σχεδόν νησί των Κυκλάδων και της Δωδεκανήσου. Ήδη χρηματοδοτούνται από το Πρόγραμμα 35 έργα συνολικού προϋπολογισμού 32,5 εκ. ευρώ, τα περισσότερα από τα οποία βρίσκονται σε φάση υλοποίησης.

Αυτό το στόχο έρχεται να εξυπηρετήσει και η συντήρηση και αποκατάσταση της Σταυροπηγιακής Μονής του Αρχαγγέλου Μιχαήλ Ρουκουνιώτη στη Σύμη, που εντάχθηκε στο Πρόγραμμα με προϋπολογισμό 850 χιλ. ευρώ και υλοποιείται από την 4η Εφορεία Βυζαντινών Αρχαιοτήτων του Υπουργείου Πολιτισμού και Τουρισμού. Αυτό το ιστορικής σημασίας μοναστήρι του 14ου αιώνα βρίσκεται στο Μέσα Νημοράκι στην Έρεικα, στα δυτικά του νησιού και ήταν εγκαταλελειμμένο εδώ και χρόνια. Τώρα συντηρείται, επισκευάζεται, οι τοιχογραφίες του καθαρίζονται κι αποκαθίστανται και υπάρχει μέριμνα ώστε να γίνει επισκέψιμο από το κοινό.

Σημαντικότητα του έργου

Το έργο έχει μεγάλη σημασία για τον πολιτισμό και την τοπική κοινωνία της Σύμης, καθώς αποτελεί μία από τις σημαντικότερες μονές του νησιού, η οποία παρέμενε μέχρι σήμερα ερειπωμένη. Ανεγέρθηκε τον 14ο αιώνα από Ιωαννίτες Ιππότες, πάνω σε χαλάσματα μοναστηριού του 5ου αιώνα. Η προστασία και η ανάδειξή του θα συμβάλει στην ποιοτική και οικονομική αναβάθμιση του τόπου και στην αύξηση της επισκεψιμότητας του χώρου.

Η Ιερά Σταυροπηγιακή και Πατριαρχική Μονή του Αρχαγγέλου Μιχαήλ του Ρουκουνιώτη αποτελεί χαρακτηριστικό δείγμα μοναστηριού φρουριακής αρχιτεκτονικής. Στη μακρά ιστορία της γνώρισε αρκετές οικοδομικές φάσεις, οι οποίες τροποποίησαν τη μορφολογία και τη δομή της προσδίδοντας της έναν εντυπωσιακό οχρωματικό χαρακτήρα. Η ιδιαιτερότητα που την κάνει τόσο αξιοπρόσεκτη είναι η ύπαρξη δύο κυρίως ναών που βρίσκονται στο κέντρο και μάλιστα χτισμένοι ο ένας πάνω στον άλλο. Αυτό ερμηνεύεται ως αποτέλεσμα των διάφορων κατασκευαστικών φάσεων από τον 14ο μέχρι τον 19ο αιώνα. Τα καθολικά περιβάλλονται από τα κελιά και τους βοηθητικούς χώρους, διατεταγμένα σε τρία επίπεδα.

Μεταξύ φθορά κι αφθαρσίας

Εξαιτίας των κατασκευαστικών προσθηκών που έγιναν στο παρελθόν, το κτίριο παρουσίασε δομικά προβλήματα. Στο παρελθόν, η ανάγκη για μεγαλύτερο ναό με περισσότερα κελιά οδήγησαν σε μεγάλης κλίμακας επεμβάσεις, με συνέπεια προβλήματα ρηγματώσεων και υγρασίας, ιδιαίτερα κατά τους χειμερινούς μήνες λόγω των βροχοπτώσεων. Έτσι, η κατα-

σκευή του νεότερου καθολικού προκάλεσε αλλαγές στο δομικό σύστημα με άμεση συνέπεια βλάβες στον προγενέστερο ναό. Μια από τις θεμελιώδεις αλλαγές ήταν ότι ο τρούλος του αρχικού ναού είχε κατεδαφιστεί και επιχωματωθεί προκειμένου η οροφή του να παίξει το ρόλο του δαπέδου για τον νεότερο, ενώ είχε αντικατασταθεί από ένα σταυροθόλιο με δύο σταυροειδώς τεμνόμενα ενισχυτικά τόξα στήριξης της οροφής. Οι περιμετρικοί τοίχοι που είχαν χτιστεί εφάπτονταν σε αυτούς του αρχικού κτίσματος, για λόγους στατικότητας προκειμένου να αντέξουν το βάρος του υπερκείμενου ναού και να διευρύνουν το πλάτος του. Όμως, έτσι τα ανοίγματα και τα σημεία επαφής με την κόγχη του Ιερού του ναού σφράγισαν. Επίσης, η κατάρρευση κάποιων διαδρόμων επικοινωνίας και η διαμόρφωση δεξαμενών νερού στις θέσεις εκείνες προκάλεσαν προβλήματα υγρασίας.

Ένα άλλο πρόβλημα που θεωρήθηκε καταλυτικό για την άμεση παρέμβαση της Εφορείας Βυζαντινών Αρχαιοτήτων ήταν η κατάσταση στην οποία είχε περιέλθει ο τοιχογραφημένος διάκοσμος του μοναστηριού. Λόγω της υγρασίας και των δυσμενών περιβαλλοντικών συνθηκών στο εσωτερικό των ναών, οι τοιχογραφίες παρουσίαζαν σημαντικές φθορές, ιδιαίτερα αυτές του παλαιότερου κτίσματος. Εξίσου διακοσμημένη με ζωγραφικές παραστάσεις είναι και η εξωτερική επιφάνεια, ενώ υπάρχει και αρκοσόλιο (σ.σ. σαρκοφάγος με τοξωτό θόλο που βρισκόταν στους τοίχους ναών) με τον τάφο των ηγουμένων Κυρίλλου και Γαβριήλ. Κάποιες από τις τοιχογραφίες χρονολογούνται στα 1738 και αποδίδονται σε έναν σπουδαίο ζωγράφο, τον Γρηγόριο από τη Σύμη. Άλλες αναπαριστούν τη Δευτέρα Παρουσία, την Ίαση του δαιμονισμένου, τη Μεταμόρφωση, την Παναγία Βρεφοκρατούσα με δύο αγγέλους σεβίζοντες (σ.σ. που προσκυνούν), κ.ά. Εξίσου, χρειάστηκε να προστατευτούν τα αξιόλογα ξυλόγλυπτα τέμπλα των δύο ναών, η φορητή εικόνα της Φιλοξενίας του Αβραάμ, ένα μικρό σκαλοπάτι από οικόσημο της περιόδου της Ιπποκρατίας και η εικόνα του Αρχαγγέλου Μιχαήλ του Ρουκουनिώτη, έργο μεγάλης καλλιτεχνικής αξίας, καθώς το ασημένιο αστέρι με τις πολύτιμες πέτρες που κοσμεί το μέτωπο του Αρχαγγέλου, θεωρείται ιδιαίτερο στον ορθόδοξο αγιογραφικό χώρο.

Η αναβίωση του μνημείου

Έτσι λοιπόν το Πρόγραμμα έδωσε την ευκαιρία σε ένα σημαντικό πολιτιστικό μνημείο του τόπου μας να αποκατασταθούν πλήρως οι βλάβες του, να διαφυλαχθεί



από τη φθορά και να παραμείνει ζωντανός μάρτυρας της ιστορίας μας. Επιπλέον το έργο έχει προβλέψει τη διαμόρφωση μέρους των χώρων του μοναστηριού ώστε να είναι επισκέψιμο από το κοινό, φροντίδα για τον περιβάλλοντα χώρο, αλλά και ειδική ράμπα για την πρόσβαση ατόμων με ειδικές ανάγκες.

Στο εσωτερικό της μονής, προτεραιότητα είναι η αντιμετώπιση των ρηγματώσεων και των προβλημάτων υγρασίας. Προς αυτόν τον στόχο, οι δεξαμενές θα καθαριστούν και θα μονωθούν, όπως θα μονωθεί και το βοτσαλωτό δάπεδο στα ανατολικά του ναού, στον όροφο. Σημειωτέον, ότι τα δάπεδα των κεντρικών ναών καλύπτονται από μαύρο χοχλάκι -όπως λέγεται το βότσαλο- αλλά και λευκό μάρμαρο. Όπου χρειάζεται θα υπάρξει ειδική φροντίδα για τους αρμούς και τα κουφώματα στο εσωτερικό του κτίσματος. Οι εργασίες συντήρησης των τοιχογραφιών είναι κι εκείνες στοχευμένες: επιφανειακές στερεώσεις, καθαρισμοί και συμπληρώσεις απώλειας κονιάματος θα απασχολήσουν τους αρχαιολόγους που ανέλαβαν την αποκατάστασή τους. Κι αν ακούγεται απλό, αρκεί να πούμε ότι αυτές οι εργασίες εκτείνονται σε 350τ.μ. τοιχογραφιών, που όπως περιγράψαμε παραπάνω, είναι ανεκτίμητες ως ξεχωριστά έργα καλλιτεχνών διαφορετικών ιστορικών περιόδων.

Τέλος, κι επειδή κανένα έργο δεν έχει νόημα αν δεν προσφέρεται στο κοινό του, έχει προβλεφθεί η δημιουργία δέκα πινακίδων σήμανσης που θα κατατοπίζουν τους επισκέπτες. Επίσης, θα διευθετηθούν τα όμβρια ύδατα και θα εγκατασταθούν μονάδες φωτισμού, ώστε η πρόσβαση και η παραμονή στο χώρο να είναι αξιοπρεπείς. Για τον ίδιο λόγο πρόκειται να είναι στη διάθεση των επισκεπτών ενημερωτικά φυλλάδια, σχετικά με το έργο.

Η περιγραφή ενός τέτοιου μοναστηριού και της αναστήλωσης του θα μπορούσε να απασχολήσει πολλές σελίδες. Κάθε γωνιά του μοιάζει να την έχει αγγίξει χέρι ανώτερου όντος. Ίσως γι' αυτή την αίσθηση ευθύνεται η μακραίωνη ιστορία που χαίριψε τους τοίχους και τα χώματα. Οι τόσες γενιές ανθρώπων που έχτιζαν, μετασκεύαζαν, διακοσμούσαν τη Σταυροπηγιακή Μονή του Αρχαγγέλου Μιχαήλ Ρουκουनिώτη, στη Σύμη, άφησαν ηχηρό στίγμα. Τόσο ηχηρό που ακούστηκε μέχρι τον 21ο αι. απαιτώντας να μην παραλείψει η τρέχουσα γενιά να φροντίσει κι εκείνη το ιερό μνημείο. Κάτι που γίνεται πραγματικότητα χάρη στις προσπάθειες της διοίκησης και τους πόρους του ΕΣΠΑ και του Επιχειρησιακού Προγράμματος Κρήτης & Νήσων Αιγαίου.

08/η Περιφέρεια νησί προς νησί

Σε διαρκή τροχιά ανάπτυξης



Τήλος

Βελτίωση οδικού άξονα σύνδεσης Λιβαδίων με Αγ. Άννα και Παναγιά Πολίτισσα

Η Τήλος είναι ένα νησί που εν μέσω οικονομικής κρίσης, εξακολουθεί να εκπέμπει αισιόδοξο μήνυμα, καθώς βρίσκεται σε σταθερή τροχιά ανάπτυξης. Στην ανάπτυξη αυτή έχουν συμβάλει σημαντικά τα έργα που υλοποιήθηκαν από τα προηγούμενα Κοινοτικά Πλαίσια Στήριξης, αλλά και αυτά που υλοποιούνται από πόρους του ΕΣΠΑ και του Επιχειρησιακού Προγράμματος Κρήτης & Νήσων Αιγαίου 2007-2013.

Τίποτα δεν είναι τυχαίο σε έναν τόπο. Μέχρι πριν λίγα χρόνια, τα αναγνωριστικά της στοιχεία ήταν η εμβληματική αρχαία ποιήτρια της Ήρινας, τα απολιθωμένα οστά νάνων ελεφάντων που βρέθηκαν σχετικά πρόσφατα, τα θεραπευτικά της βότανα. Μεγάλη πράγματι η συνεισφορά του μικρού ακριτικού νησιού στην ιστορία και τον πολιτισμό μας. Ωστόσο, η Τήλος παραμένει ένα νησί που εκμεταλλεύεται κάθε φορά τους διαθέσιμους πόρους, προκειμένου να αποφύγει το μαρασμό από τον οποίο απειλήθηκε. Είναι πραγματικά ένα νησί της άνοιξης. Αν και η ιστορία της μακραίωνη και πολλαπλά σκοτεινή, η γεωγραφική της θέση μάλλον δυσμενής, όντας στην άκρη του ελληνικού χάρτη, το μέγεθός της μικρό τόσο σε έκταση όσο και σε πληθυσμό, εντούτοις ακμάζουσα και σε παραγωγική τροχιά. Τα τελευταία 20 χρόνια και χάρη στην κοπιώδη προσπάθεια του πρόσφατα εκλιπόντος δημάρχου

της Τάσου Αλιφέρη, το νησί έχει μπει σε πορεία δημιουργίας, η οποία συνεχίζεται από τη νυν δήμαρχο Μαρία Καμμά-Αλιφέρη και το ενωμένο δυναμικό του νησιού.

Δεκαεννέα παραλίες, δώδεκα βουνά με ρέουσες φυσικές πηγές, επτά μεσαιωνικά κάστρα, ένα βυζαντινό μοναστήρι, διακόσιες εκκλησίες, ένα σπήλαιο αρκετά δημοφιλές στους αρχαιολόγους, ένα χωριό-πολιτιστικό μνημείο, πάνω από εκατό είδη πουλιών, εκατοντάδες άγρια είδη χλωρίδας, φυσικές πηγές νερού, μοναδική ορνιθοπανίδα και χλωρίδα, σηματοδοτημένα μονοπάτια, είναι μια σύντομη λεκτική απεικόνιση του πλούτου της Τήλου.

Πρόκειται για ένα νησί με πλούσια ιστορία και ενδιαφέρουσα πολιτιστική παρακαταθήκη. Πρωτοκατοικήθηκε κατά τη Νεολιθική Εποχή. Αυτό μαρτυρούν τα αρχαιολογικά ευρήματα, εργαλεία και κεραμικά αντικείμενα, που βρέθηκαν στο σπήλαιο Χαρδακιά, καθώς και λείψανα οικισμών της προϊστορικής περιόδου που βρέθηκαν σε διάφορα σημεία. Λέγεται ότι πήρε το όνομά της από τον Τήλο, γιο της Αλίας και του Ήλιου, που ήρθε στο νησί για να αναζητήσει θεραπευτικά βότανα για τη μητέρα του. Δείγματα της κραταιής του ιστορίας είναι ότι το νησί άνθησε την Κλασική Εποχή, οπότε είχε το δικό του νόμισμα, και ότι κάποτε ήταν περίφημο για τα αρώματά του και τα αραχνούφανα υφάσματα του. Άλλωστε, κατοικήθηκε από πολλούς λαούς διαφορετικής πολιτισμικής νοστροπίας.



Η Τήλος έχει έκταση 62,8τ.χλμ. και πληθυσμό 790 κατοίκους. Πρωτεύουσα του νησιού είναι το Μεγάλο Χωριό

Από τα χώματά της πέρασαν Δωριείς, Πελασγοί, Μινωίτες και Μυκηναίοι, Βενετοί φεουδάρχες, Ιωαννίτες ιππότες, Ρωμαίοι, Τούρκοι, Ιταλοί, Γερμανοί. Στο σύγχρονο ελληνικό κράτος ενσωματώθηκε το 1948.

Πρότυπη ανάπτυξη

Τοπίο ορεινό και βραχώδες, αποτελούμενο κυρίως από ασβεστολιθικές μάζες άλλοτε απόκρημνες και πάντα άγονες, εναλλάσσεται με εύφορες κοιλάδες περιμετρικά του νησιού, οι οποίες καλλιεργούνται συστηματικά, αφού η γεωργία και η κτηνοτροφία ήταν ανέκαθεν ο κύριος τομέας οικονομικής δραστηριότητας. Αν όμως ο πρωτογενής τομέας δεν είναι σε πλήρη ακμή, ο δευτερογενής της μεταποίησης γεωργικών προϊόντων με ανεμόμυλους, ελαιοτριβεία κι ένα νερόμυλο είναι ακόμα ενεργά στο δυναμικό της. Εκείνο, δε, που παρουσιάζει ραγδαία ανάπτυξη είναι ο τριτογενής τομέας με έμφαση στην τουριστική υποδομή, κυρίως στον οικισμό των Λιβαδίων και στην παραλία τους όπου βρίσκονται τα περισσότερα καταλύματα, ταβέρνες και εμπορικά μαγαζιά που εξυπηρετούν τους επισκέπτες.

Σε μια σελίδα της πρόσφατης ιστορίας της Τήλου, βρέθηκε εκείνος ο άνθρωπος που με αγάπη και επιμονή ηγήθηκε της συλλογικής προσπάθειας να αναδυθεί το νησί από τη λησμονιά, και ο οποίος πρακτικά πυροδότησε έργα που κατέστησαν την Τήλο τόπο βιώσιμης ανάπτυξης. Ο αείμνηστος δήμαρχος Τάσος Αλιφέρης, ο οποίος έφυγε από τη ζωή μόλις πριν λίγο καιρό, αξιοποίησε πολλά ευρωπαϊκά προγράμματα, ωφέλιμα για το ακριτικό νησί. Όπως όλοι λένε, οραματιστής, αγωνιστής στην πράξη. Πρωτοπόρος στον αγώνα για την ανάπτυξη των μικρών νησιών, πάλεψε για την κοινωνική ισότητα και την οικολογική ανάπτυξη έχοντας σημείο αναφοράς την Τήλο. Δρόμος όχι εύκολος, αφού ό,τι έκανε είχε προσωπικό μόχθο και θυσίες, μακριά από προκαταλήψεις και ατομικά συμφέροντα. Έτσι, συντέλεσε στο να διπλασιαστεί ο πληθυσμός του νησιού στη δεκαετία του '90, διεκδίκησε με επιτυχία την απόκτηση πλοίου για την εξυπηρέτηση των κατοίκων και των επισκεπτών της Τήλου, απαγόρευσε το κυνήγι που είχε σχεδόν καταστρέψει την πανίδα εντάσσοντας το νησί στο δίκτυο NATURA 2000, προάσπισε την ελεύθερη κατασκήνωση επισκεπτών, αποτόλμησε στο όνομα των ανθρωπίνων δικαιωμάτων τον πρώτο γάμο ομοφύλων, εφάρμοσε την τηλεματική ιατρική. Σε αυτόν τον χαραγμένο δρόμο κινείται ακόμα η Τήλος. Σύσσωμο το δημοτικό συμβούλιο και η νέα δήμαρχος Μαρία Καμμά πορεύονται με το ίδιο όραμα. Όπως μας είπε η κα Καμμά «είμαστε αποφασισμένοι να συνεχίσουμε το έργο του Τάσου Αλιφέρη και θέλουμε να οδηγήσουμε το νησί στο δρόμο της ανάπτυξης, όπως το έκανε εκείνος τόσα χρόνια. Ζητούμε τη βοήθεια όλων των φορέων και είμαστε σίγουροι ότι θα τα καταφέρουμε».

Ενίσχυση των υποδομών

Οι βασικές ανάγκες των κατοίκων και η αύξουσα τάση της τουριστικής ανάπτυξης, σε συνδυασμό με την έλλειψη βασικών έργων υποδομής, ήταν ο γνώμονας πάνω στον οποίο στηρίχτηκε ο προγραμματισμός των έργων του νησιού. Ανάμεσα στα έργα που υλοποιήθηκαν από το Γ' Κοινοτικό Πλαίσιο Στήριξης ήταν η αξιοποίηση της λιμνοδεξαμενής στην Αγ. Ειρήνη, η επέκταση του δικτύου ύδρευσης και η ανάδειξη βυζαντινών μνημείων του νησιού, η επέκταση και η διαρρύθμιση σχολικών αιθουσών στα δημοτικά σχολεία, ενώ από το ΕΣΠΑ και με χρηματοδότηση από το Επιχειρησιακό Πρόγραμμα Κρήτης & Νήσων Αιγαίου και το Επιχειρησιακό Πρόγραμμα Περιβάλλον και Αειφόρος Ανάπτυξης εκτελούνται ήδη πέντε έργα συνολικού προϋπολογισμού 2,5εκ. ευρώ.

Η βελτίωση δρόμων της περιοχής Λιβαδίων (προϋπολογισμού 520χιλ. ευρώ) είναι ένα από τα έργα που αναβαθμίζουν το οδικό δίκτυο του νησιού, καθώς οδηγούν στο λιμάνι, δηλαδή την πρώτη εικόνα του νησιού. Όπως μας είπε η Δήμαρχος, και η καθημερινότητα των κατοίκων έχει αλλάξει, αφού «αυτοί οι δρόμοι είχαν χρόνια να βελτιωθούν, ενώ τώρα είναι τέλειοι». Πρόκειται για τη διαπλάτυνση και ασφαλτόστρωση υφιστάμενων οδικών αξόνων πλάτους 5 μέτρων και συνολικού μήκους 2,3χλμ., που ήταν κατά το πλείστον χωμάτινοι και τσιμεντένιοι.

Παρόμοιο βελτιωτικό έργο πραγματοποιήθηκε στον οδικό άξονα σύνδεσης των Λιβαδίων με τους σχετικά νεόκτιστους οικισμούς της Αγίας Άννας (μήκους 800μ.) και της Παναγιάς Πολίτισσας (μήκους 1.350μ.), που έχουν πολιτιστικό ενδιαφέρον. Το έργο, προϋπολογισμού 680χιλ. ευρώ, αφορά στην ασφαλτόστρωση των δύο υφιστάμενων χωματόδρομων, ώστε να εξυπηρετούνται οι κάτοικοι των οικισμών αλλά και οι επισκέπτες των πολιτιστικών αυτών σημείων.



Από το έργο της Βελτίωσης δρόμων περιοχής Λιβαδίων

ΗΡΙΝΝΑ, Η ΜΟΥΣΑ ΤΗΣ ΤΗΛΟΥ

Είναι μία από τις πρώτες αρχαίες ποιήτριες που αναφέρει η Ιστορία. Το όνομά της είναι υποκοριστικό του έαρ (= άνοιξη) και σημαίνει ανοιξιάτικη. Πέθανε μόλις δεκαεννιά χρονών, αφήνοντας πίσω της το έργο «Ηλακάτη» (ηλακάτη = ρόκα), ένα έπος από τριακόσιους στίχους, που οι αρχαίοι κριτικοί τους σύγκριναν σε αξία με τους στίχους του Ομήρου. Οι συγγραφείς της εποχής τη θεωρούσαν ισάξια της Σαπούδας.

Έζησε γύρω στα 350 π.Χ. Τόπος καταγωγής της είναι η Τήλος. Πέθανε πολύ νέα από μαρασμό, επειδή η μητέρα της δεν την άφηνε να ασχολείται με την ποίηση, αλλά την ανάγκαζε να γνέθει και να υφαίνει. Η Ήρινα τα κατάφερε και έγραφε κρυφά. Οι αρχαίοι την είχαν σε μεγάλη υπόληψη και για τον πρόωρο θάνατό της έγραψαν σπουδαίοι ομοτέχνοί της. Δυστυχώς από το έργο της ποιήτριας έχουν σωθεί μόνο δύο-τρία επιγράμματα.

Πηγή: www.tilos.gr

10/η Περιφέρεια νησί προς νησί



Γενική άποψη του ΧΥΤΑ

Διαφύλαξη και ανάδειξη της πολιτιστικής κληρονομιάς

Εξίσου σημαντικά έργα έχουν ήδη προγραμματιστεί από το Δήμο και βρίσκονται στη διαδικασία εξεύρεσης χρηματοδότησης. Στόχος είναι να συνδεθούν με ασφαλτοστρωμένους δρόμους όσο το δυνατό περισσότεροι πολιτιστικοί προορισμοί στο εσωτερικό του νησιού. Όπως αναφέρθηκε στην Τήλο υπάρχουν μεσαιωνικά κάστρα, ένα βυζαντινό μοναστήρι, αγιογραφημένες εκκλησίες, το σπήλαιο του Χαρδακιού -αρκετά δημοφιλές στους αρχαιολόγους λόγω του Μουσείου απολιθωμάτων των νάνων ελεφάντων. Με άλλα λόγια μια πλούσια πολιτιστική κληρονομιά. Ένας άλλος λόγος για τον οποίο πρέπει να βελτιωθούν οι δρόμοι είναι ότι η σκόνη που σηκώνεται από τη διέλευση των χωματόδρομων και των τσιμεντόδρομων από τον Απρίλιο μέχρι τον Οκτώβριο που δεν βρέχει, τλαιπωρεί -αν όχι απειλεί- τα αρωματικά φυτά, τα λουλούδια και τα βότανα, τα οποία αποτελούν ένα ακόμα σήμα κατατεθέν του οικοσυστήματος του νησιού και πηγή εσόδων των κατοίκων.

Να σημειώσουμε εδώ ότι η Τήλος έχει κάνει σαφή πρόοδο στον τουριστικό τομέα την τελευταία δεκαετία. Η τουριστική υποδομή κυρίως στον οικισμό των Λιβαδιών αλλά και στο Μεγάλο Χωριό, στην παραλία Εριστού και στον Αγ. Αντώνιο είναι αξιόλογη: ξενοδοχεία και ξενώνες, ενοικιαζόμενα δωμάτια, ταβέρνες και εμπορικά καταστήματα εξυπηρετούν τους επισκέπτες της. Η αύξηση της τουριστικής κίνησης και αναλογικά της δυναμικής υπήρξε ραγδαία, κάτι που φαίνεται από τον διπλασιασμό των κλινών τα τελευταία χρόνια. Το νησί ενδείκνυται για ήπιες μορφές τουρισμού όπως ο πολιτιστικός και ο περιπατητικός. Άλλωστε, υπάρχουν περίπου 67χλμ. λιθόστρωτων μονοπατιών στο νησί, κάποια από τα οποία (από την Καμαριανή μέχρι τον Αγ. Παντελεήμονα) χρηματοδοτήθηκαν από το Περιφερειακό Επιχειρησιακό Πρόγραμμα Νοτίου Αιγαίου 2000-2006.

Με το βλέμμα στο αύριο


Δύο ακόμα έργα συμβάλλουν στη βελτίωση της ποιότητας ζωής των κατοίκων της Τήλου: η κατασκευή δεύτερου

σκάμματος στον ΧΥΤΑ και η περιβαλλοντική αποκατάσταση των εγκαταλελειμμένων σκουπιδότοπων, συνολικού προϋπολογισμού 540χιλ. ευρώ, που χρηματοδοτούνται από το Ταμείο Συνοχής και το Επιχειρησιακό Πρόγραμμα Περιβάλλον και Αειφόρος Ανάπτυξη. Όσο αφορά το πρώτο, κατασκευάστηκε δεύτερο σκάμμα για τις ανάγκες υγειονομικής ταφής των απορριμμάτων του νησιού μιας και το πρώτο σκάμμα έχει ήδη κορεστεί. Επίσης έγινε προμήθεια ερπυστριοφόρου προωθητή, ο οποίος θα συμβάλει στην καλύτερη διάσπαση και συμπίκνωση των απορριμμάτων.

Η δε περιβαλλοντική αποκατάσταση των τριών ανενεργών σκουπιδότοπων ΧΑΔΑ είναι από μόνη της μια απόδειξη ότι ένας εγκαταλελειμμένος και ανθυγιεινός χώρος μπορεί να μετατραπεί σε τόπο τουριστικής δραστηριότητας. Στις περιοχές Πόρτες, Συκιάς Βουνί και Καβαλαριά, το έδαφος, αφού στεγανοποιήθηκε και εξασφαλίστηκε η προστασία των υδάτων και της ατμόσφαιρας, διαμορφώθηκε κατάλληλα, ώστε να μπορεί να δεχτεί και περιπατητές επισκέπτες. Πλέον είναι ένα πράσινο τοπίο, συμβατό με το τοπικό ανάγλυφο.

Για το τέλος αφήσαμε το μοναδικό έργο του ΕΣΠΑ που δεν έχει παραδοθεί ακόμα στους κατοίκους. Πρόκειται για τον βρεφονηπιακό σταθμό Τήλου, τον μοναδικό βρεφονηπιακό σταθμό του νησιού. Η ισόγεια κατασκευή βρίσκεται σε εξέλιξη, αν και έχει ανασταλεί λόγω καιρικών συνθηκών, αφού οι παρατεταμένες φετινές βροχοπτώσεις εμπόδισαν την ολοκλήρωσή του. Αυτό το πολύ σημαντικό έργο αναμένεται να ολοκληρωθεί τους επόμενους μήνες. Ο χώρος 466τ.μ. που θα δημιουργηθεί θα επιτρέπει την παραμονή, τη σίτιση και την εκπαίδευση των βρεφών και των νηπίων που θα φιλοξενεί, ενώ προβλέπεται κουκλοθέατρο, παιδική χαρά και προαυλισμός, σε ειδικά διαμορφωμένους χώρους. Το κτίριο θα είναι προσπελάσιμο για τα άτομα με ειδικές ανάγκες και θα υπάρχει χώρος στάθμευσης αυτοκινήτων, ενώ στο υπόγειο θα υπάρχουν οι απαιτούμενες βοηθητικές εγκαταστάσεις. Το πιο σημαντικό σε αυτό το έργο είναι το σημείο όπου κτίζεται: στην είσοδο του λιμανιού, πάνω σε ένα ύψωμα στην περιοχή Άγιος Στέφανος Λιβαδιών. Το σημείο έχει αποκτήσει πλέον συμβολικό χαρακτήρα για την πορεία ανάπτυξης της Τήλου: στην περίοπτη θέση όπου βρίσκεται σηματοδοτεί την αύξηση του πληθυσμού του νησιού, άρα την αναζωογόνηση του τόπου. Όπως μας κατέθεσε η κα Καμμά, πριν λίγα χρόνια τα σχολεία θα έκλειναν γιατί δεν υπήρχαν παιδιά. Μάλιστα, μας ανέφερε ότι αυτό ειδικά το έργο σηματοδοτούσε το όραμα του εκλιπόντος δημάρχου ο οποίος έλεγε: «το μέλλον μας είναι εκεί, είναι τα παιδιά μας».

Ευλογημένος τόπος που δεν αρκέστηκε στις δάφνες του. Κυνηγά το όνειρο, αν όνειρο λέγεται η αξιοπρεπής διαβίωση, και προσπαθεί να αξιοποιεί τους πόρους που έχει στη διάθεσή του.



Η Μαρία Καμμά-Αλιφέρη, γεννήθηκε και μεγάλωσε στην Τήλο και είναι κόρη του επί τρεις τετραετίες δημάρχου Τήλου Γρηγόρη Καμμά. Εργάστηκε στην τοπική αυτοδιοίκηση από το 1993 και βρισκόταν πάνω από δέκα χρόνια σε θέση ευθύνης στο πλευρό του Τάσου Αλιφέρη. Τα τελευταία χρόνια πριν χριστεί δήμαρχος, ήταν Προϊσταμένη του Ταμείου του ενιαίου πλέον Δήμου Ρόδου. Είναι πτυχιούχος Διοίκησης επιχειρήσεων του ΕΑΠ. Είναι παντρεμένη με τον Ηλία Αλιφέρη και μητέρα δύο κοριτσιών.

Όπως έχουμε γράψει και σε προηγούμενο τεύχος μας, προκειμένου να αντιμετωπιστούν επιπτώσεις της ύφεσης που διέρχεται η οικονομία της χώρας μας, όπως η ανεργία, η φτώχεια και ο κοινωνικός αποκλεισμός, το Υπουργείο Εργασίας και Κοινωνικής Ασφάλισης σε συνεργασία με τις Περιφέρειες σχεδίασαν τα Τοπικά Σχέδια για την Απασχόληση. Οι δράσεις αυτές που χρηματοδοτούνται από το ΕΣΠΑ μέσω του Ευρωπαϊκού Κοινωνικού Ταμείου, έχουν στόχο την ανάπτυξη της απασχόλησης.

Στο πλαίσιο της δημοσίευσης πρόσκλησης για την υποβολή σχετικών προτάσεων προς ένταξη στο ΕΣΠΑ, και συγκεκριμένα στο Επιχειρησιακό Πρόγραμμα «Ανάπτυξη Ανθρώπινου Δυναμικού», το Υπουργείο και η Περιφέρεια διοργάνωσαν ημερίδα με θέμα «Τοπικά Σχέδια για την απασχόληση προσαρμοσμένα στις ανάγκες των τοπικών αγορών εργασίας (ΤοπΣΑ)», που πραγματοποιήθηκε στην Ερμούπολη, τη Δευτέρα 5 Μαρτίου. Η ημερίδα στόχευε στην ενημέρωση και ευαισθητοποίηση των τοπικών κοινωνικών και οικονομικών φορέων για τη σύσταση Αναπτυξιακών Συμπράξεων και τη συμμετοχή τους στα έργα των ΤοπΣΑ. Εξειδικευμένα στελέχη της Ειδικής Υπηρεσίας Συντονισμού Δράσεων ΕΚΤ αναφέρθηκαν στο ποιοι είναι οι δικαιούχοι, πώς θα πρέπει να προετοιμαστούν και τι θα πρέπει να περιλαμβάνουν οι προτάσεις τους.

Δικαιούχοι λοιπόν των ΤοπΣΑ είναι οι Αναπτυξιακές Συμπράξεις τοπικών φορέων, που θα συσταθούν και μέλη τους μπορούν να είναι νομικά πρόσωπα δημοσίου δικαίου, οργανισμοί τοπικής αυτοδιοίκησης και κοινωφελείς εταιρείες των δήμων, αλλά και νομικά πρόσωπα ιδιωτικού δικαίου κερδοσκοπικού ή μη χαρακτήρα και συνδικαλιστικές οργανώσεις.

Οι **ωφελούμενοι** είναι οι άνεργοι, που έχουν εγγραφεί στα μητρώα ανεργίας του ΟΑΕΔ, καθώς και οι νέοι επιστήμονες και οι αγρότες.

Οι **προτάσεις** που θα υποβληθούν θα πρέπει να αφορούν στην προετοιμασία και στην υποστήριξη των ωφελούμενων και να περιλαμβάνουν όλες τις απαραίτητες ενέργειες, από τη διαδικασία επιλογής τους, μέχρι και την επιβεβαίωση της εξασφάλισης της δημιουργίας θέσεων απασχόλησης και ένταξής τους στην αγορά εργασίας.

Ουσιαστικά μέσα από τα σχέδια δράσης, εξασφαλίζεται ότι οι νέοι άνεργοι θα έχουν προετοιμαστεί κατάλληλα, ώστε να ιδρύσουν επιχειρήσεις, που θα καλύπτουν διαπιστωμένες ανάγκες της περιοχής παρέμβασης και θα αξιοποιούν τα ιδιαίτερα χαρακτηριστικά της περιοχής,

Υποβολή προτάσεων για τη στήριξη της Απασχόλησης από το ΕΣΠΑ

ή οι ωφελούμενοι θα έχουν προετοιμαστεί ώστε να καλύπτουν πραγματικές και διαπιστωμένες ανάγκες των επιχειρήσεων που θα τους προσλάβουν.

Η υλοποίηση των δράσεων της διάγνωσης αγοράς, δικτύωσης και συνεργασίας, ενημέρωσης – ευαισθητοποίησης, καθώς και εξειδικευμένης κατάρτισης και συμβουλευτικής υποστήριξης των ωφελούμενων, θα συμβάλουν αποτελεσματικά στην προσπάθεια για την τόνωση της αγοράς εργασίας και κινητοποίησης του ανθρώπινου δυναμικού των νησιών μας με στόχο την απασχόληση.

Στις 22 Μαρτίου η Ενδιάμεση Διαχειριστική Αρχή της Περιφέρειας, η οποία και θα διαχειριστεί τα ΤοπΣΑ στην Περιφέρειά μας, δημοσίευσε την πρόσκληση για υποβολή προτάσεων. Οι διαθέσιμοι πόροι είναι 1,1 εκ. ευρώ και η προθεσμία υποβολής λήγει την 1η Ιουνίου. Όλες οι λεπτομέρειες για την πρόσκληση, καθώς και τα απαιτούμενα συνοδευτικά έντυπα είναι διαθέσιμα στις ηλεκτρονικές διευθύνσεις www.notioaigaio.gr, www.kriti-aigaio.gr και www.espa.gr.

Οι διαθέσιμοι

πόροι είναι

1,1 εκ. ευρώ

και η προθεσμία

υποβολής λήγει

την 1η Ιουνίου



Ενεργές προσκλήσεις για υποβολή προτάσεων που έχει εκδώσει η ΕΔΑ της Περιφέρειας

Προσκλήσεις Ε.Π. Κρήτης & Νήσων Αιγαίου 2007-2013

α/α	Κωδικός Πρόσκλησης	Θεματική Προτεραιότητα	Περιγραφή	Διαθέσιμος Προυπολογισμός	Ημερομηνία λήξης πρόσκλησης
1	19	30	Λιμένες	6,507,077	13/12/2012
2	44	11	Τεχνολογίες της πληροφορίας και της επικοινωνίας	2,000,000	21/01/2013
3	35	57	Συνδρομή στη βελτίωση τουριστικών υπηρεσιών	5,300,000	31/07/2012
4	40	61	Ολοκληρωμένα Σχέδια για την Αστική και Αγροτική Αναγέννηση	9,000,000	31/12/2012
5	45	58	"Προστασία & διατήρηση της πολιτιστικής κληρονομιάς"	1,000,000	30/05/2012
6	41	75	Υποδομές στον τομέα της εκπαίδευσης - ειδικά σχολεία	481,530	13/06/2012
7	4	76	Υποδομές στον τομέα της υγείας	5,342,143	18/01/2013
8	42	23	Περιφερειακές και τοπικές οδοί (για τα μικρά νησιά και τις περιοχές χαμηλής οικονομικής ανάπτυξης της Περιφέρειας)	8,000,000	15/12/2012
9	17	30	Λιμένες (για τα μικρά νησιά και τις περιοχές χαμηλής οικονομικής ανάπτυξης της Περιφέρειας)	6,008,000	12/11/2012
10	43	46	Επεξεργασία υδάτων - λύματα (για τα μικρά νησιά και τις περιοχές χαμηλής οικονομικής ανάπτυξης της Περιφέρειας)	8,000,000	15/12/2012
11	14	75	Υποδομές στον τομέα της εκπαίδευσης (για τα μικρά νησιά και τις περιοχές χαμηλής οικονομικής ανάπτυξης της Περιφέρειας)	5,315,995	12/11/2012
12	15	76	Υποδομές στον τομέα της υγείας (για τα μικρά νησιά και τις περιοχές χαμηλής οικονομικής ανάπτυξης της Περιφέρειας)	1,387,230	02/07/2012

Προσκλήσεις Ε.Π. Περιβάλλον - Αειφόρος Ανάπτυξη 2007-2013

α/α	Κωδικός Πρόσκλησης	Θεματική Προτεραιότητα	Περιγραφή	Διαθέσιμος Προυπολογισμός	Ημερομηνία λήξης πρόσκλησης
1	9	44	Διαχείριση οικιακών και βιομηχανικών στερεών αποβλήτων	30,379,592	18/01/2013
2	27	45	Διαχείριση και διανομή νερού	14,720,155	19/01/2013
3	46	47	Επεξεργασία υδάτων (λύματα)	10,500,000	02/08/2012

Προσκλήσεις Ε.Π. Περιβάλλον - Αειφόρος Ανάπτυξη 2007-2013

α/α	Κωδικός Πρόσκλησης	Θεματική Προτεραιότητα	Περιγραφή	Διαθέσιμος Προυπολογισμός	Ημερομηνία λήξης πρόσκλησης
1	47	66	Τοπικά Σχέδια για την Απασχόληση	1,064,000	25/05/2012

Έργα που εντάχθηκαν από την ΕΔΑ της Περιφέρειας στο διάστημα από 1/3 έως 30/04/2012

Ε.Π. Κρήτης & Νήσων Αιγαίου 2007-2013

α/α	Άξονας Προτερ.	Θεματική Προτεραιότητα	Τίτλος Έργου	Δικαιούχος	Π/Υ Έργου
1	6	57	Προμήθεια συστημάτων προσβασιμότητας ατόμων με αναπηρίες σε παραλίες των νησιών του Νοτίου Αιγαίου	Περιφέρεια Νοτίου Αιγαίου	371,200
2	9	56	Αντιστήριξη πρανών καλντέρας Θήρας - περιοχή Τελεφερικ και Παλαιού Λιμένα Φηρών	ΕΓΝΑΤΙΑ ΟΔΟΣ ΑΕ	1,630,000
3	9	56	Αντιστήριξη πρανών καλντέρας Θήρας - περιοχή Παλαιού Λιμένα Αθηνιού	ΕΓΝΑΤΙΑ ΟΔΟΣ ΑΕ	2,970,000
4	9	75	Κατασκευή τεσσάρων αιθουσών στο 2/θέσιο Ειδικό Σχολείο Νάξου	Περιφέρεια Νοτίου Αιγαίου	518,470
ΣΥΝΟΛΑ					5,489,670

Ε.Π. Περιβάλλον - Αειφόρος Ανάπτυξη 2007-2013

α/α	Άξονας Προτερ.	Θεματική Προτεραιότητα	Τίτλος Έργου	Δικαιούχος	Π/Υ Έργου
1	2	45	Προμήθεια μονάδας αφαλάτωσης Κουφονησιού και κατασκευή συνοδών έργων	Περιφέρεια Νοτίου Αιγαίου	657,720
ΣΥΝΟΛΑ					657,720